






Baumkontrolle: Gefahr ! Mustergebiet

*Vitalität: 0 = in Ordnung 1 = leicht geschädigt 2 = geschädigt 3 = abgängig / abgestorben

**Baumschutz durch Festsetzung im B-Plan oder durch Schutzsatzung. Bei Fäll- und Schnittmaßnahmen, sowie sonstiger intensiver Eingriffe in den Lebensraum des Baumes ist eine vorherige Genehmigung einzuholen!

Baumnr.	Baumart	Stammumfang (cm)		
0001	Quercus robur, Stiel-Eiche	110		
Kontrolldatum	Diagnose	**Baumschutz	Höhe (m)	15
05.12.2005	Kroneninstabilität	Ja	*Vitalität	1
Standort				
Musterstraße 33, vor dem Haus links				
Beschreibung	Unausgeglichene Kronenverhältnisse bei älteren Bäumen stellen eine Gefahr dar			
Empfehlung	Kronenregulierungsschnitt			

Baumnr.	Baumart	Stammumfang (cm)		
0003	Acer platanoides, Spitzahorn	250		
Kontrolldatum	Diagnose	**Baumschutz	Höhe (m)	23
05.12.2005	Blitzschlag	Ja	*Vitalität	1
Standort				
Musterstraße 49, rechts gegenüber Backsteingebäude				
Beschreibung	Blitzschlag mit Stammbrech führt zur Instabilität und stellt eine Verkehrsgefährdung dar			
Empfehlung	Baumfällung			

Baumnr.	Baumart	Stammumfang (cm)		
0011	Aesculus hippocastanum, Roßkastanie	270		
Kontrolldatum	Diagnose	**Baumschutz	Höhe (m)	25
05.12.2005	Astbruch	Ja	*Vitalität	2
Standort				
Musterstraße 21				
Beschreibung	Astbruch kann verkehrsgefährdend sein und dient als Eintrittstor für Krankheiten			
Empfehlung	Wunden glätten, Wundverschluß			